

# ARGENTINA

Mayo 2018

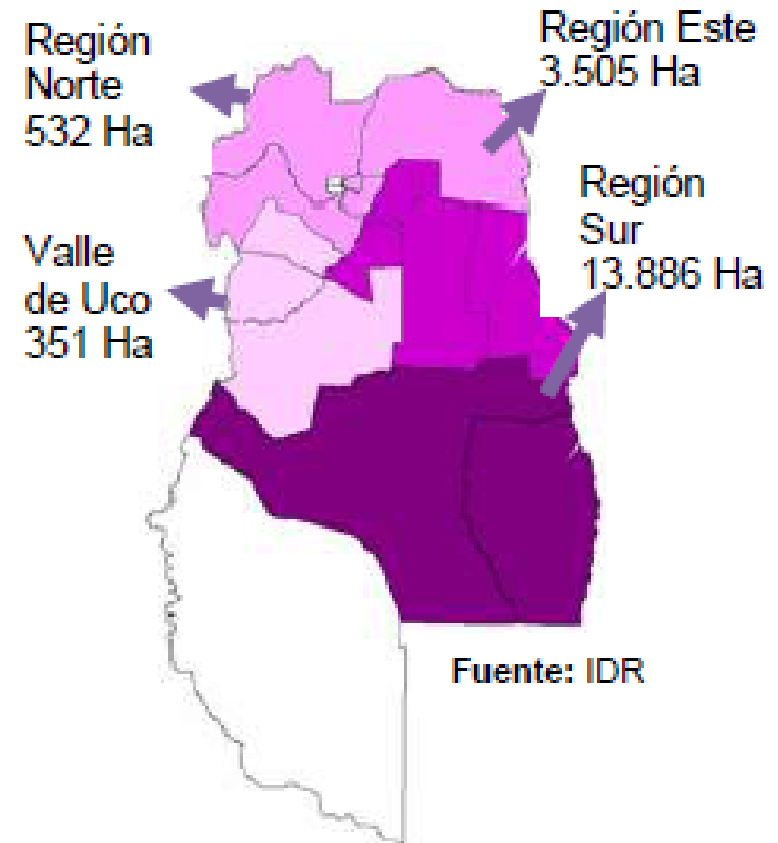
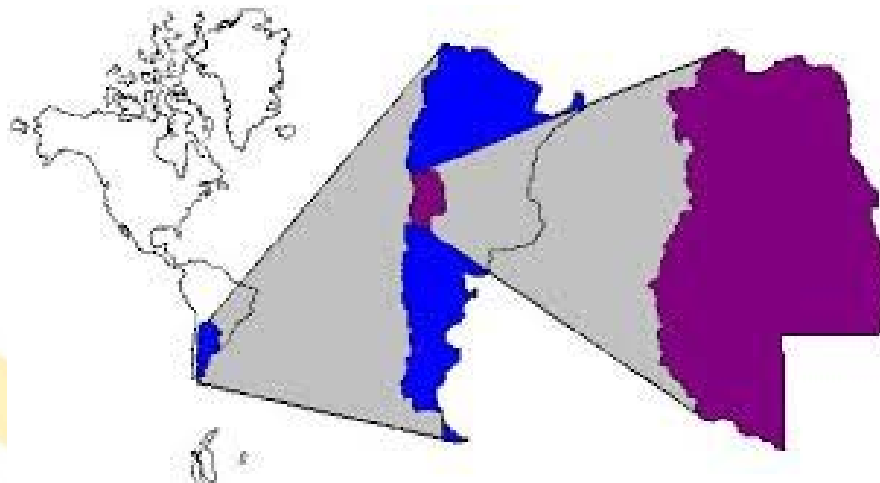




### Ubicación

31.59° y 37.33° Latitud Sur  
63.30° y 70.35° Longitud Oeste

Clima desértico. Agricultura intensiva.  
Solo el 4% del territorio mendocino se encuentra cultivado, concentrado en 4  
zonas productivas.

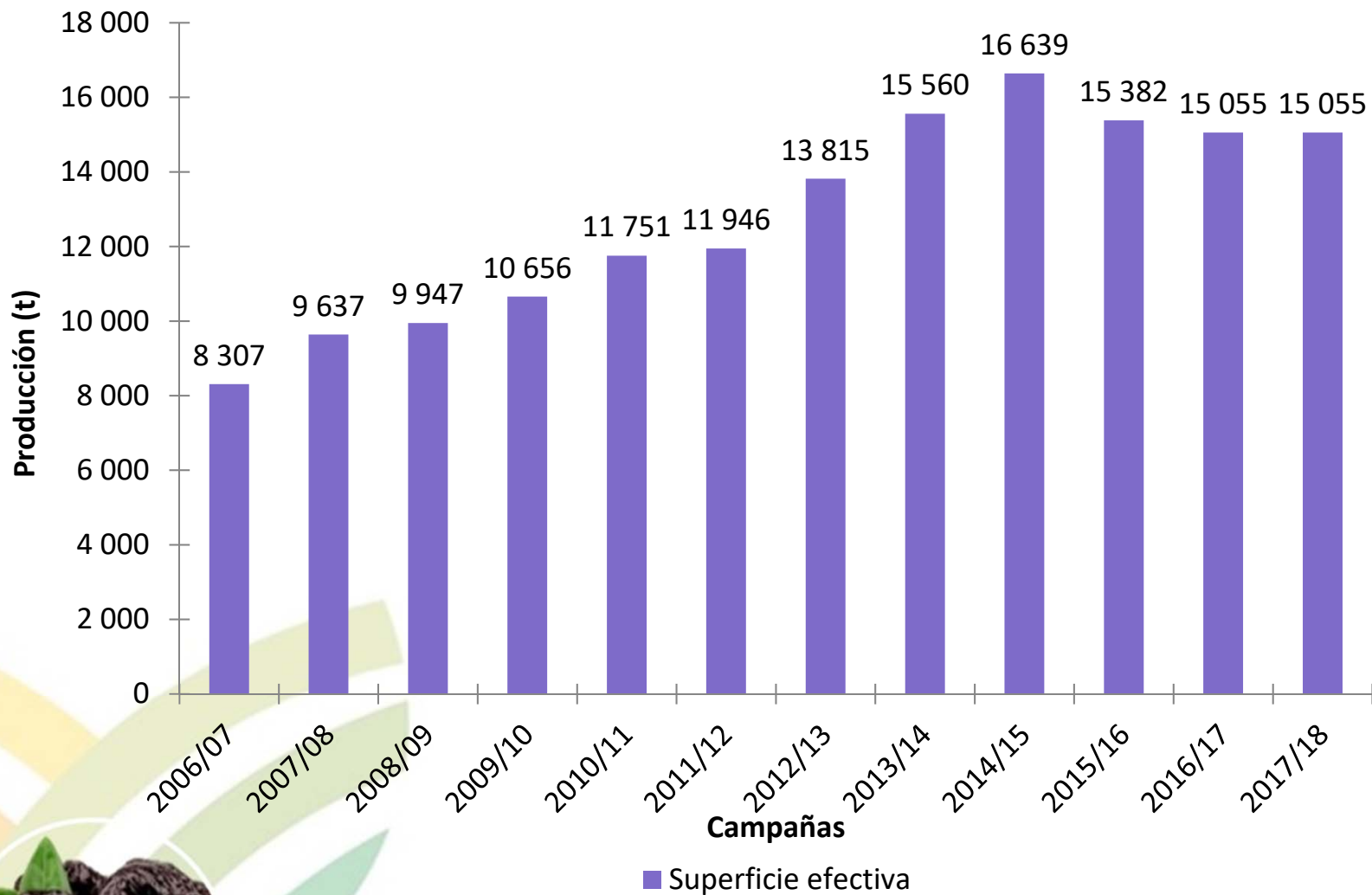


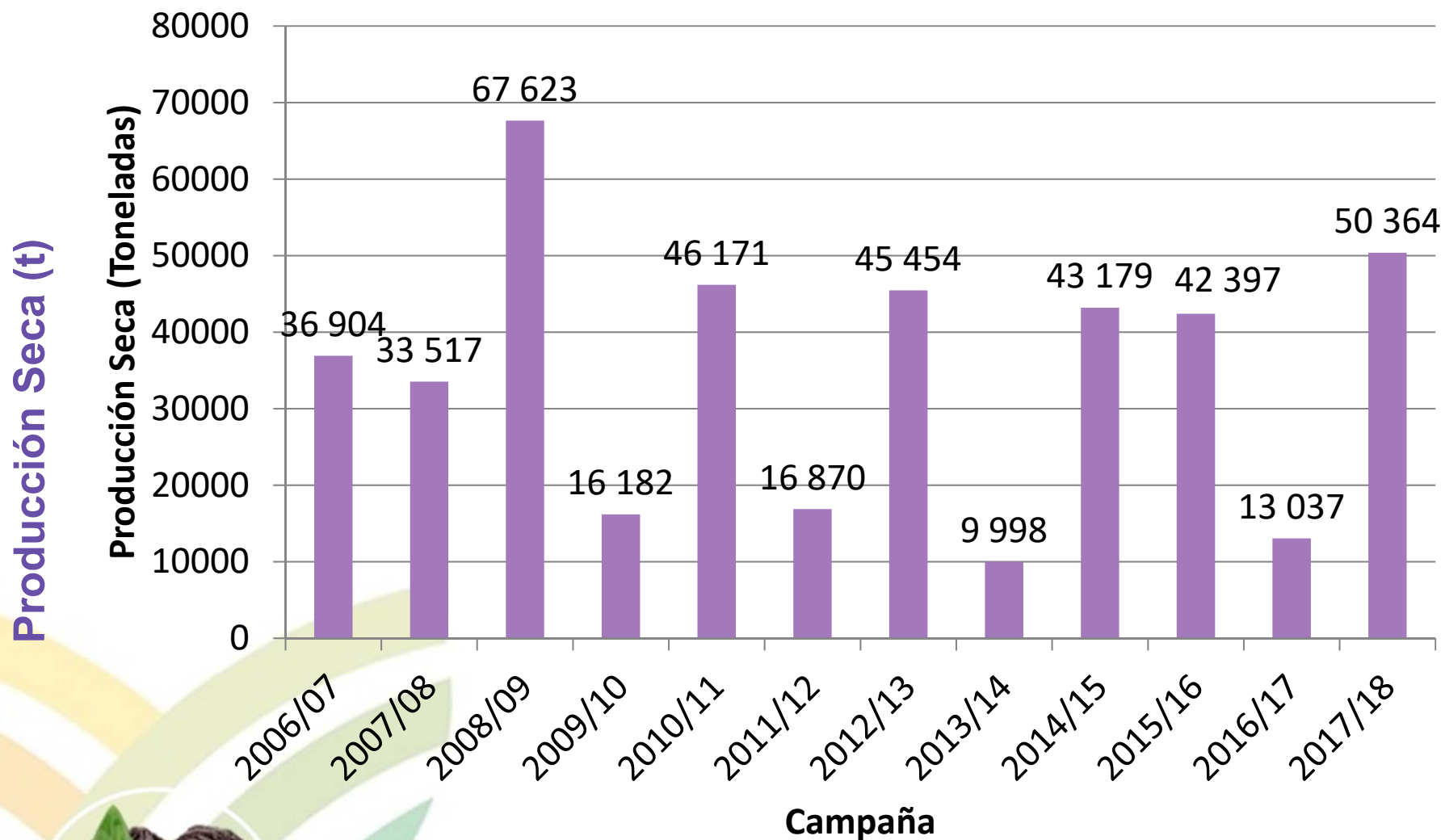
Fuente: IDR



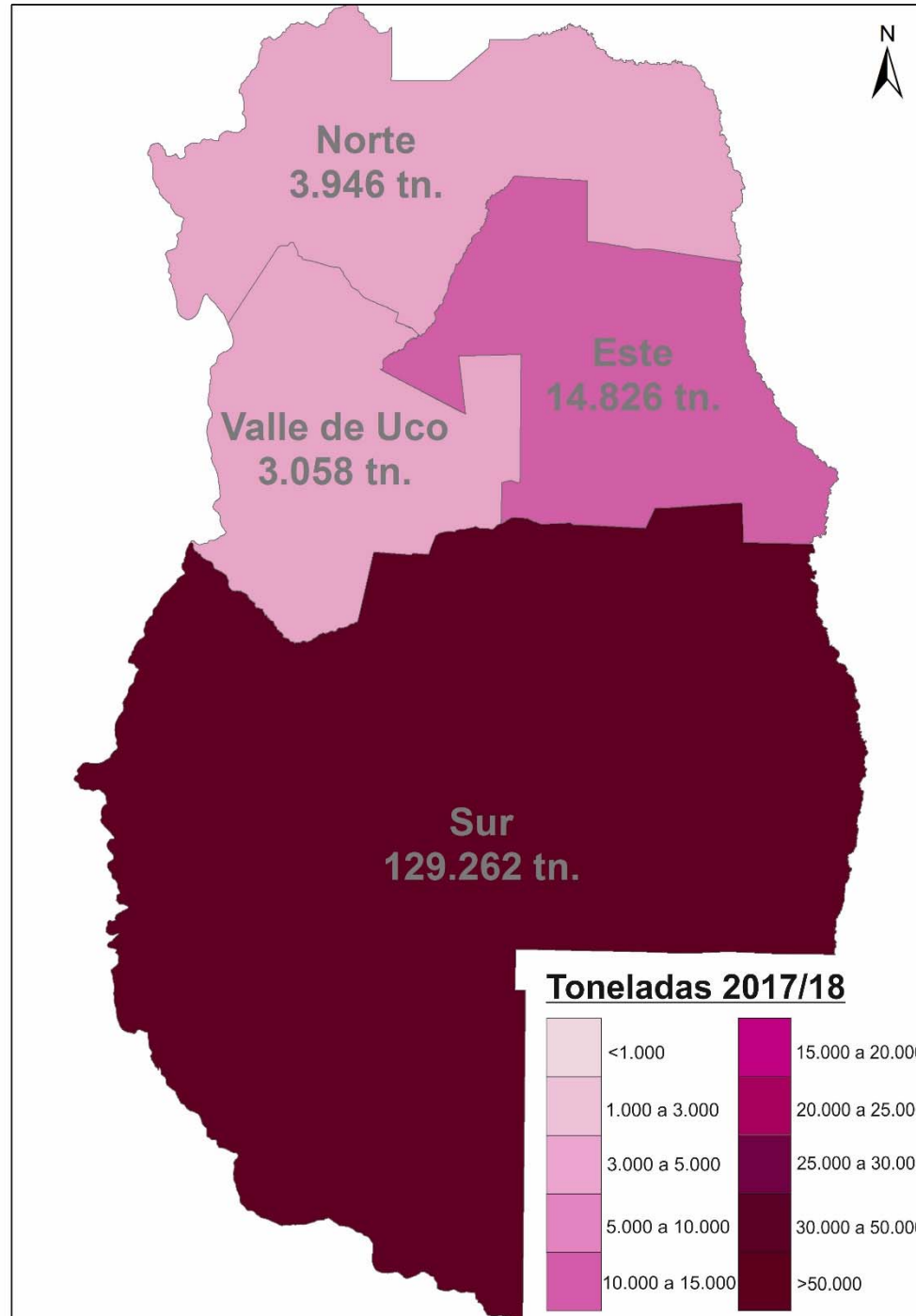


Superficie Productiva (ha)





Fuente: IDR



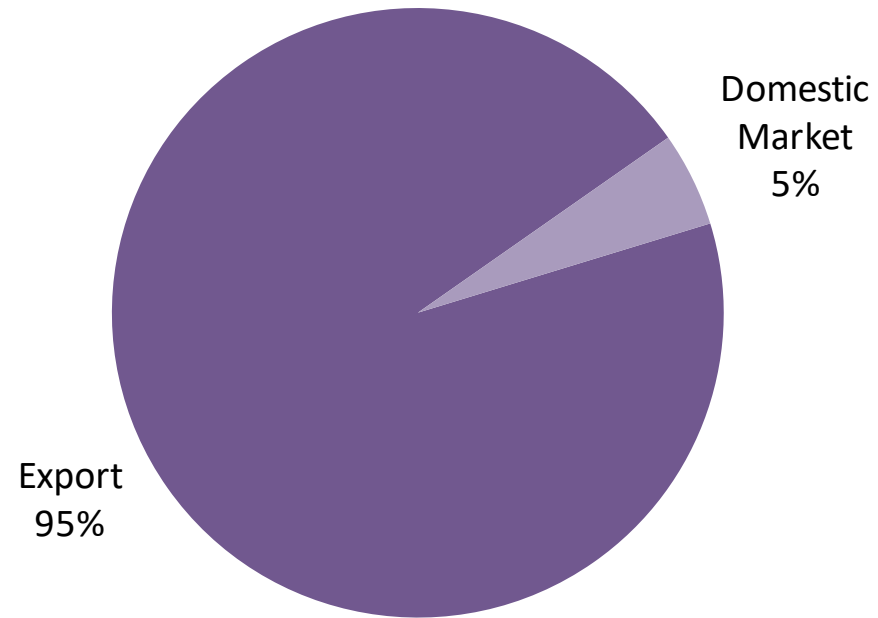
## CROPS PER SIZE

		60- p/lb	61-80	81-100	101+ ind
Crop Year	Tonnage	66- p/500g	66-88	88-110	110+ ind
2015	41.786	23.016	10.923	4.708	3.138
2016	41.029	18.288	11.059	7.010	4.673
2017	12.616	3.851	3.934	2.899	1.932
2018	48.740	13.717	16.394	17.697	931

La temporada 2017/18 fue mayor en producción pero los calibres más chicos fueron descartados y no procesados.



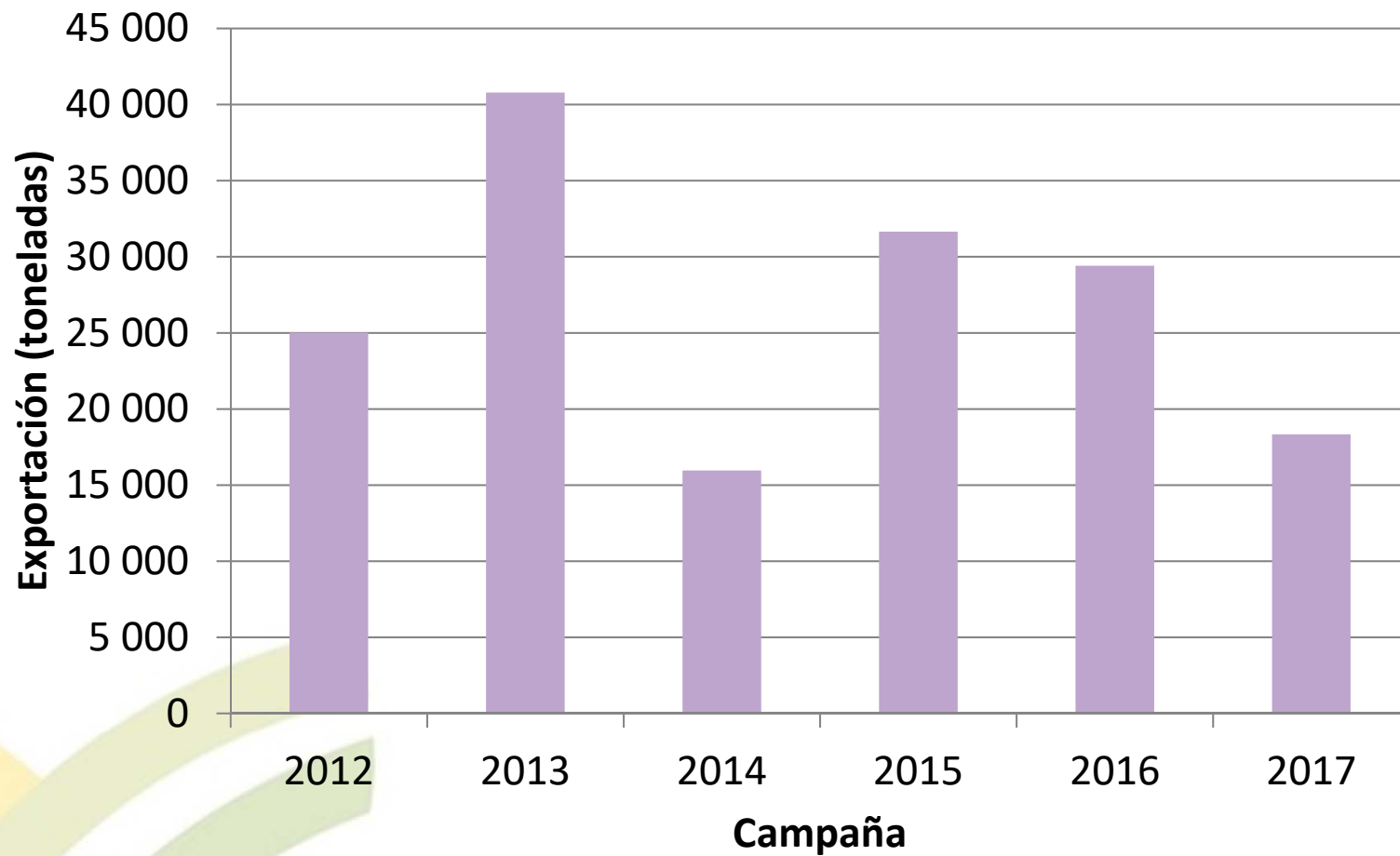
Destino de la Producción



Fuente: IDR - ProMendoza



Exportaciones (t)



Fonte: iDR Base ExiNet





# Estrategias del Sector

- Asociación Argentina de Productores de Ciruela Industria.
- Mejorar la Productividad del Monte (Mecanización, Transferencia de tecnología).
- Conformar mesa de diálogo entre sector primario y transformador- Acuerdos de precios y calibres, entre otros.
- Fomentar grupos asociativos como Cambio Rural (INTA), Consorcios de Exportación (ProMendoza), Maquinaria Agrícola (IDR), etc.



# Consideraciones personales



- "La ley de la selva"
- Lucha contra las heladas

- Mejoramiento de procesos

- Mejor imagen de país
- Mejoras macroeconómicas

El nuevo paradigma: "Menos es mas"



# ¡GRACIAS!

Mayo 2018

Cecilia Fernandez. IDR  
Francisco Araujo. La Reserva

